

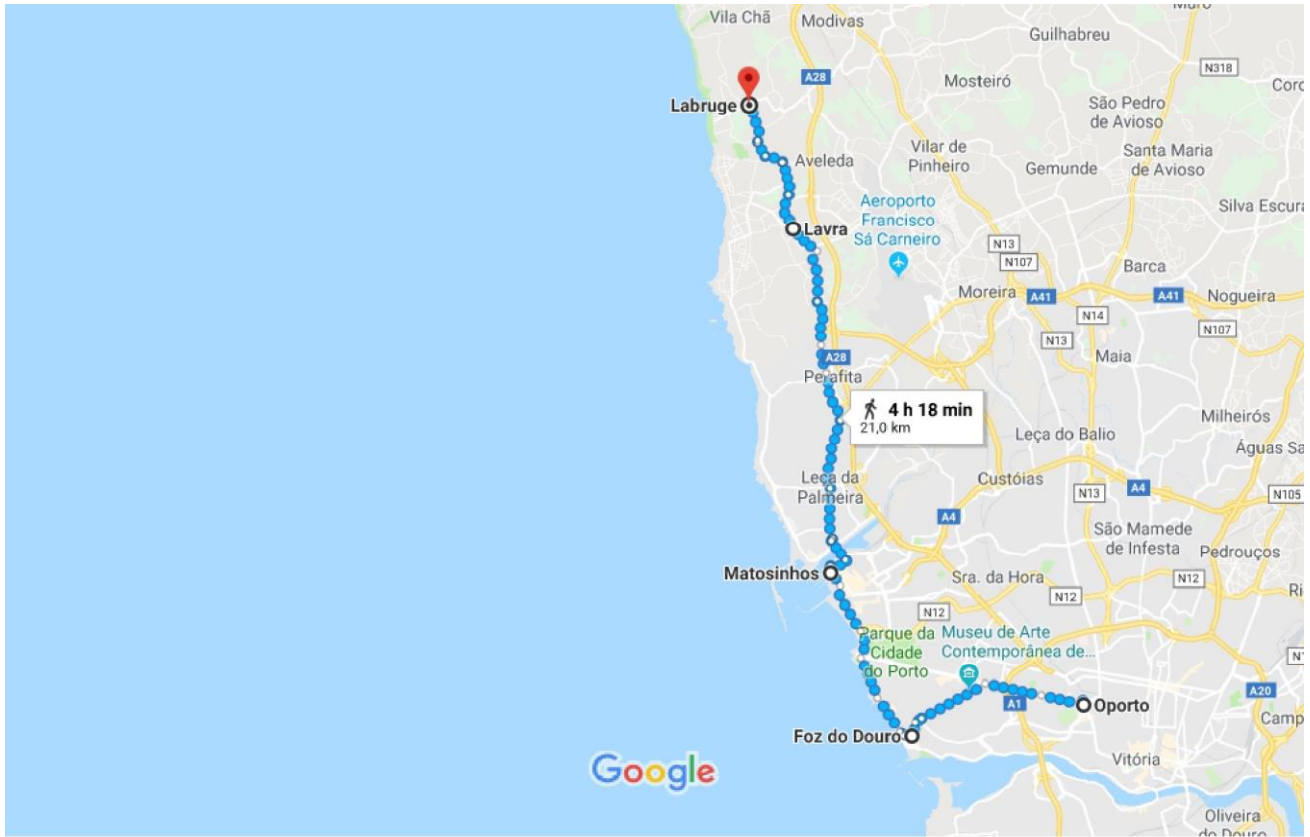
ETAPA 01



Google Maps

de Oporto, Portugal a Labruge, Portugal

A pie 21,0 km, 4 h 18 min



Datos del mapa ©2018 Google, Inst. Geogr. Nacional

2 km

por Av. da Boavista y Av. do Mal. Gomes da Costa

4 h 18 min

21,0 km

78 m · 145 m



92 m

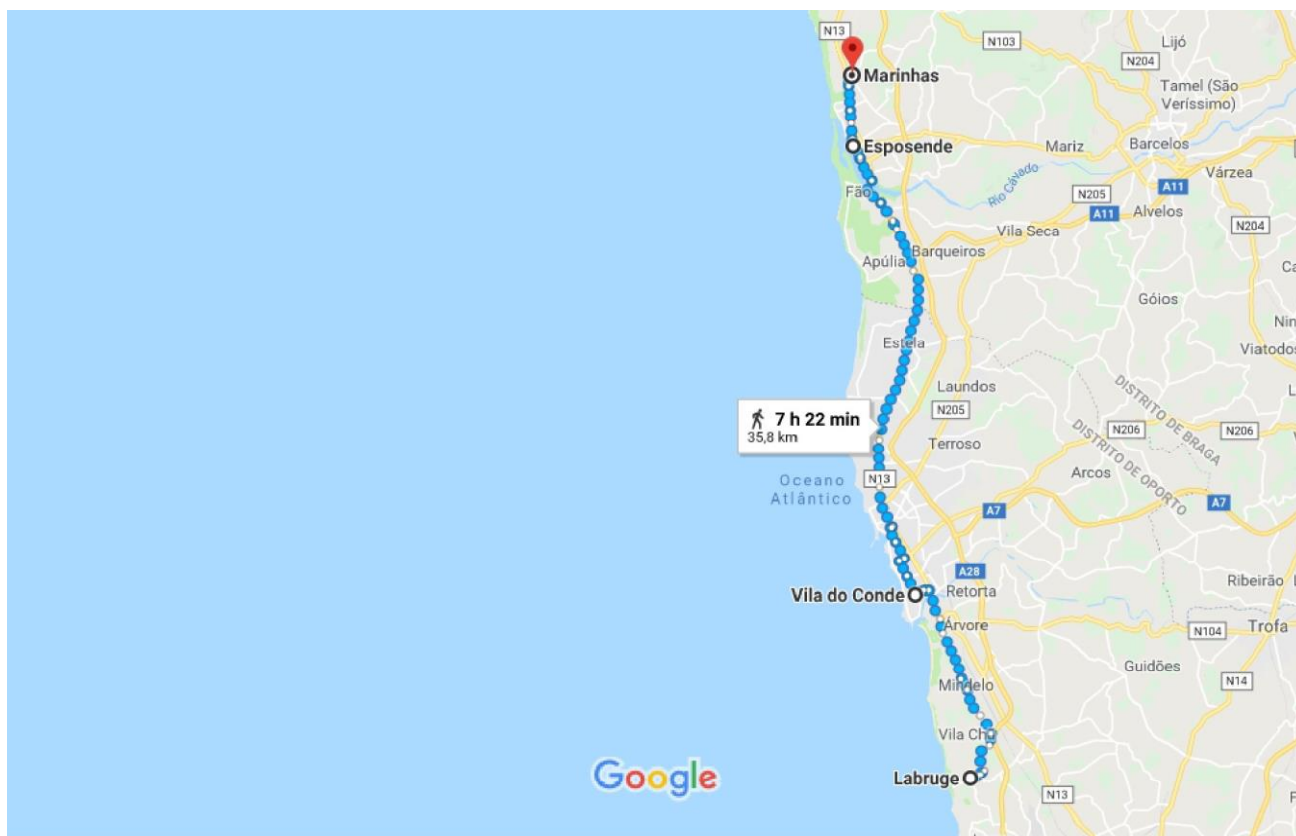
0 m

ETAPA 02



de Labruge, Portugal a Marinhas,  
Portugal

A pie 35,8 km, 7 h 22 min



Datos del mapa ©2018 Google 5 km

por R. da Estrada Velha

7 h 22 min  
35,8 km

89 m · 92 m



42 m

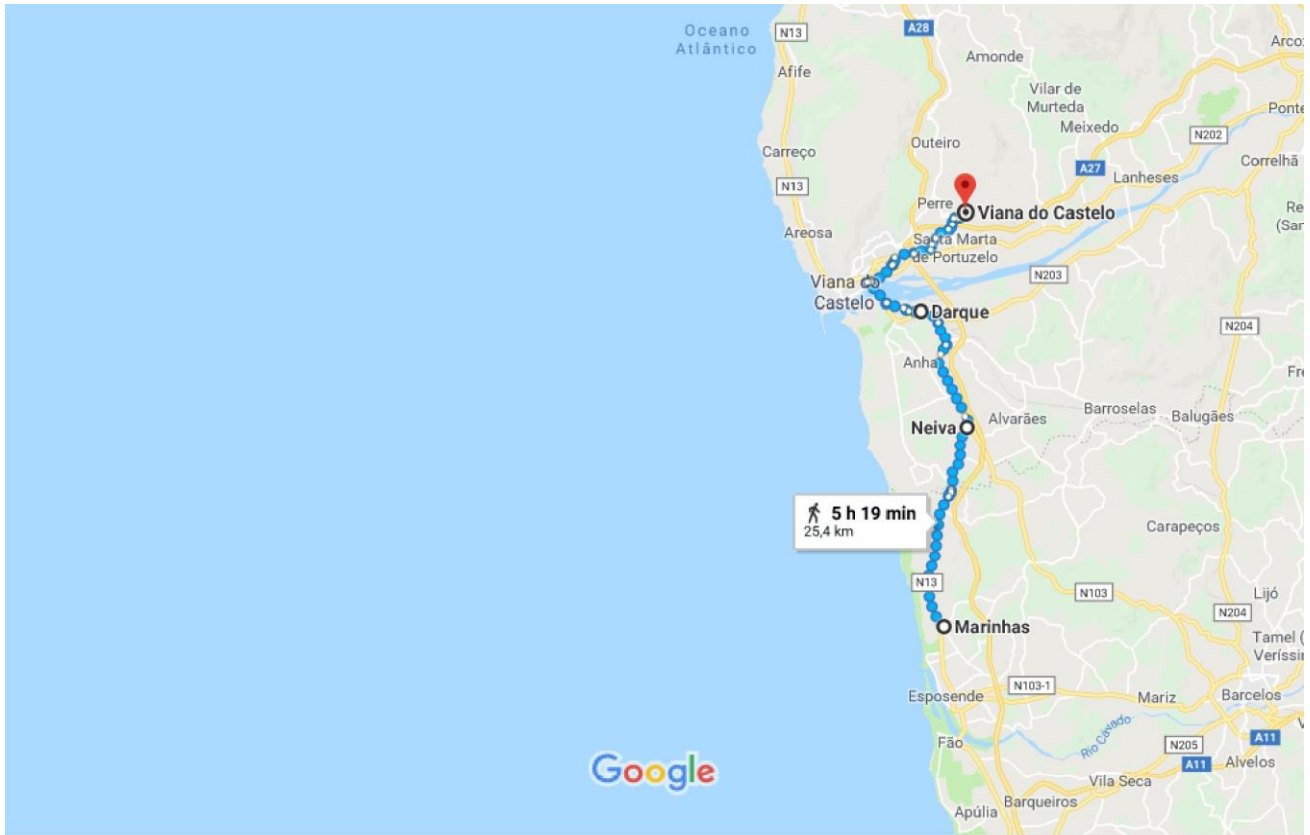
3 m

### ETAPA 03



de Marinhas, Portugal a Viana do Castelo, Portugal

A pie 25,4 km, 5 h 19 min



Datos del mapa ©2018 Google, Inst. Geogr. Nacional

5 km

por N13

5 h 19 min

25,4 km

166 m · 138 m



74 m

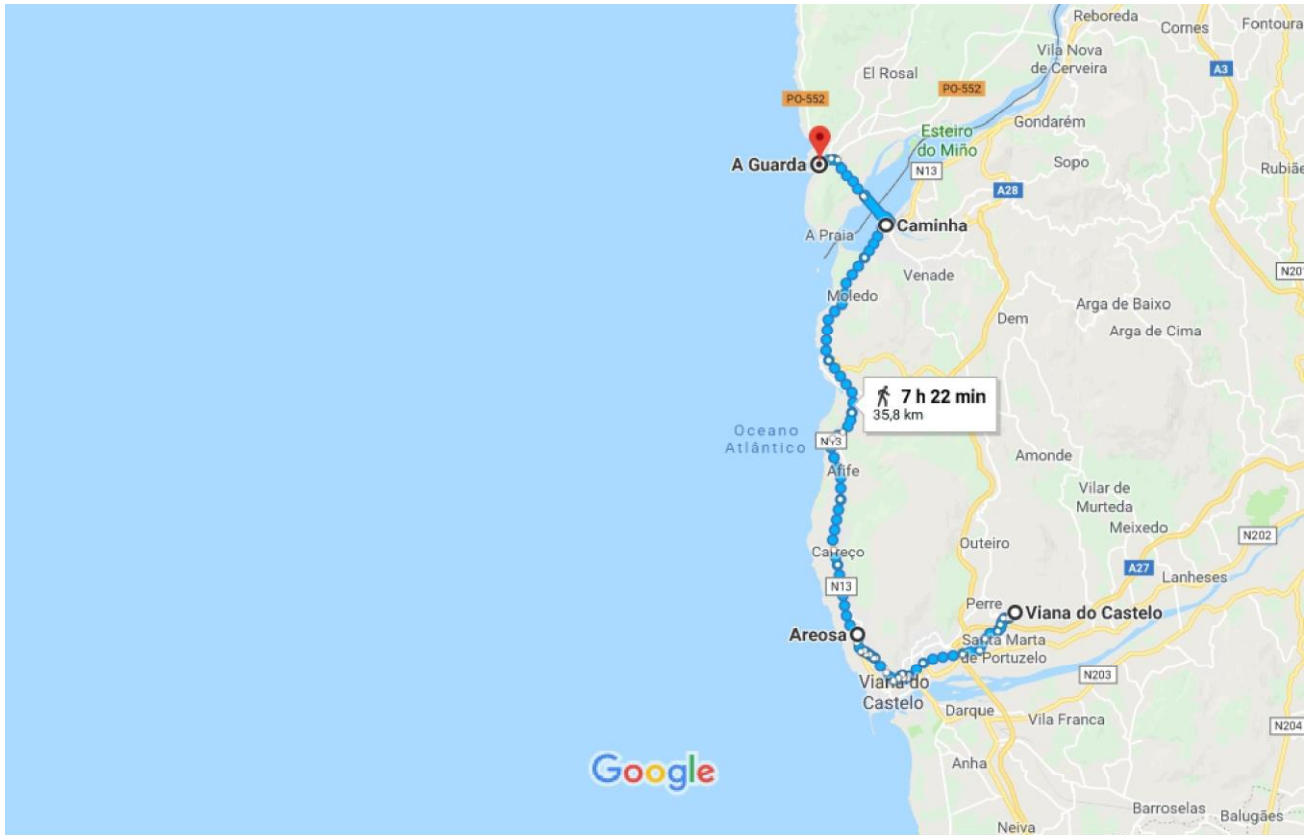
1 m

ETAPA 04



de Viana do Castelo, Portugal a A Guarda, La Guardia

A pie 35,8 km, 7 h 22 min



Datos del mapa ©2018 Google, Inst. Geogr. Nacional 5 km

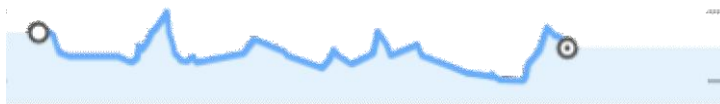
por N202

- ⚠ Esta ruta incluye un ferry.
- ⚠ Esta ruta pasa por la frontera de un país.
- ⚠ Your destination is in a different time zone.

7 h 22 min

35,8 km

210 m · 226 m



71 m

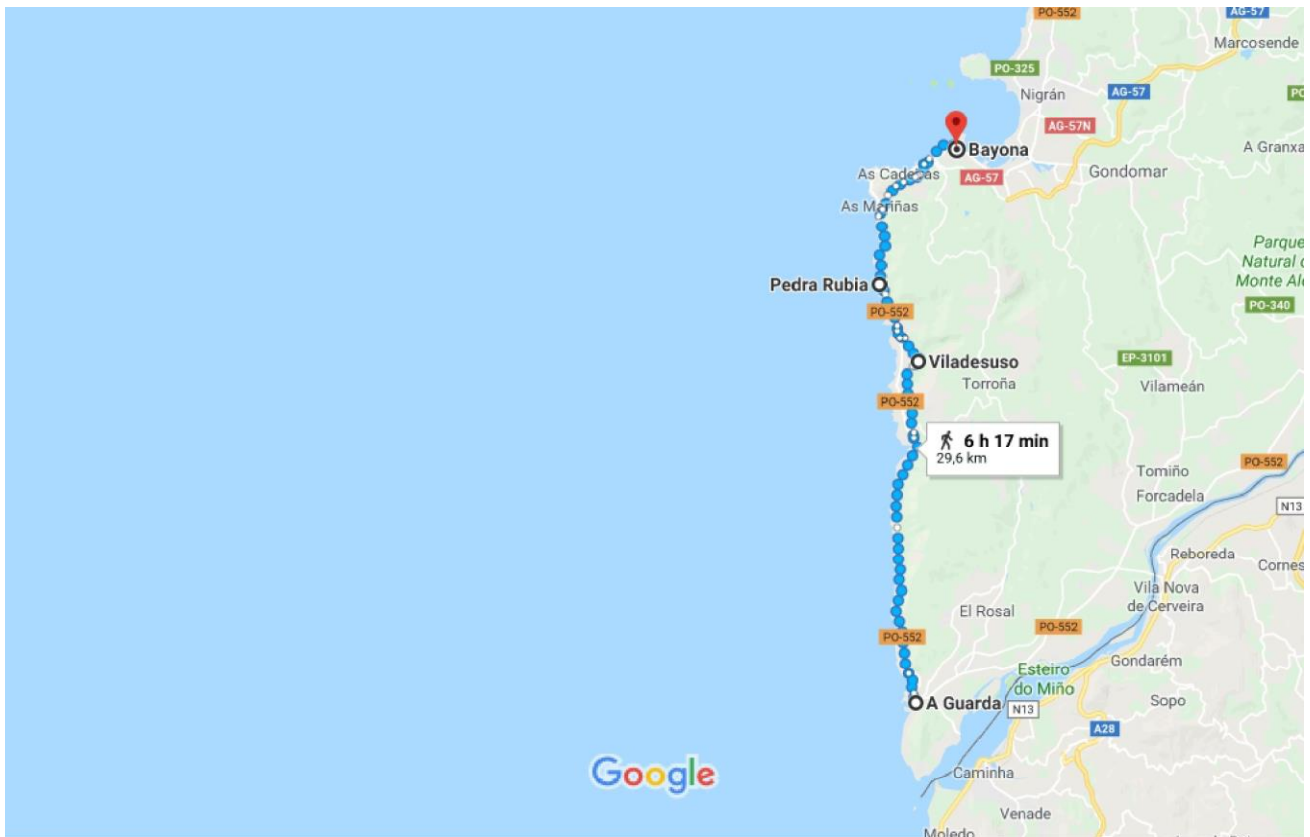
0 m

ETAPA 05



de A Guarda, La Guardia a Bayona

A pie 29,6 km, 6 h 17 min



Datos del mapa ©2018 Google, Inst. Geogr. Nacional

5 km

por Estrada Baiona - A Guarda/PO-552

6 h 17 min

29,6 km

351 m · 373 m



107 m

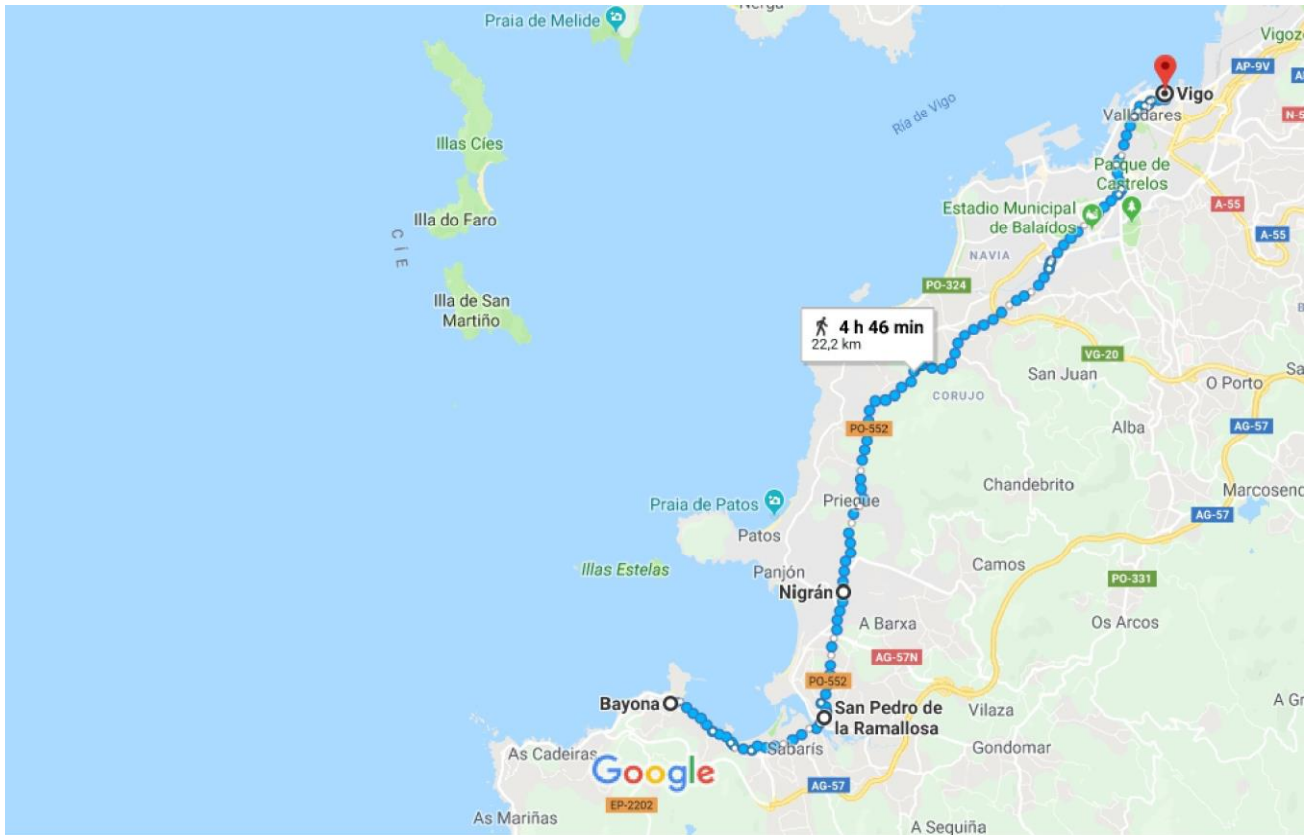
1 m

ETAPA 06



de Bayona, Pontevedra a Vigo

A pie 22,2 km, 4 h 46 min



Datos del mapa ©2018 Google, Inst. Geogr. Nacional

2 km

por PO-552

4 h 46 min

22,2 km

269 m · 271 m



141 m

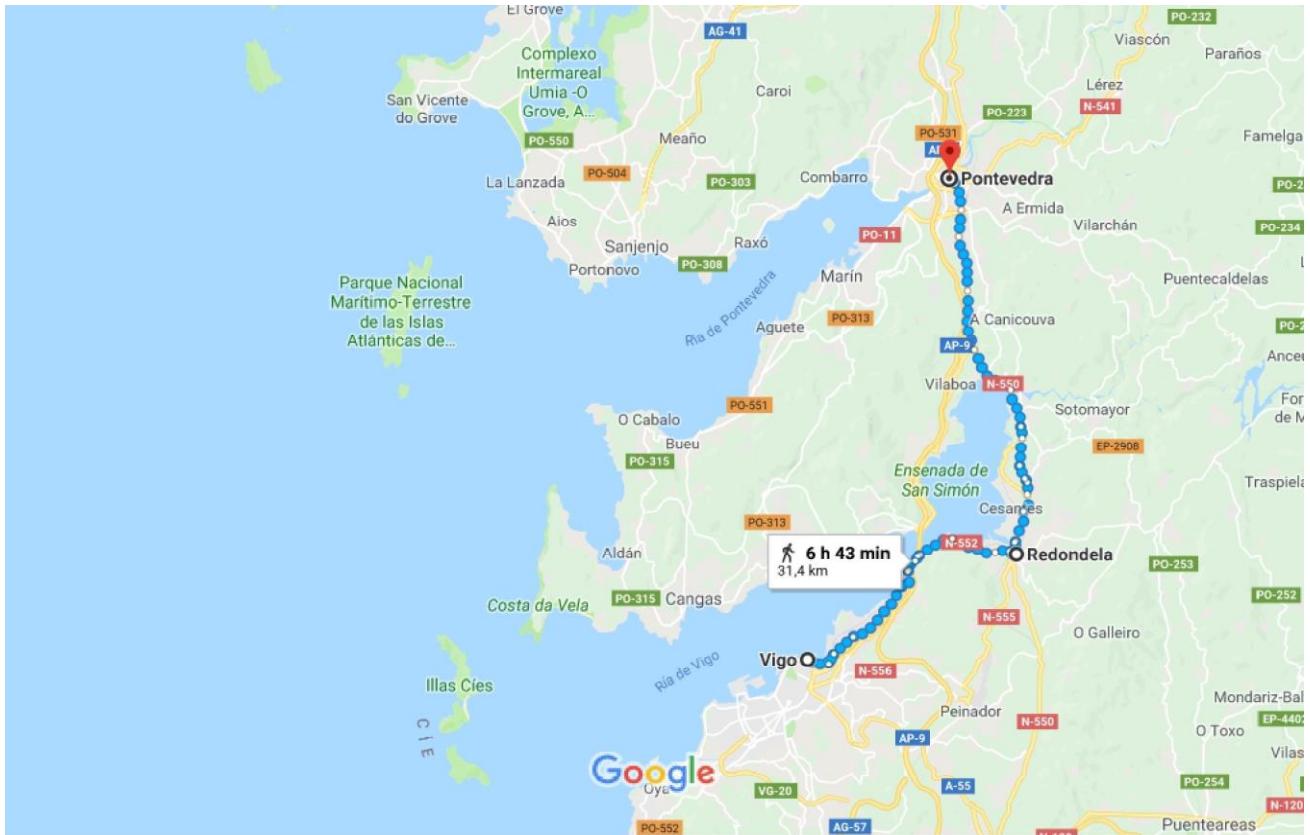
2 m

# ETAPA 07



de Vigo, Pontevedra a Pontevedra, PO

A pie 31,4 km, 6 h 43 min



Datos del mapa ©2018 Google, Inst. Geogr. Nacional

5 km

por PO-323 y N-552

6 h 43 min

31,4 km

406 m · 388 m



150 m

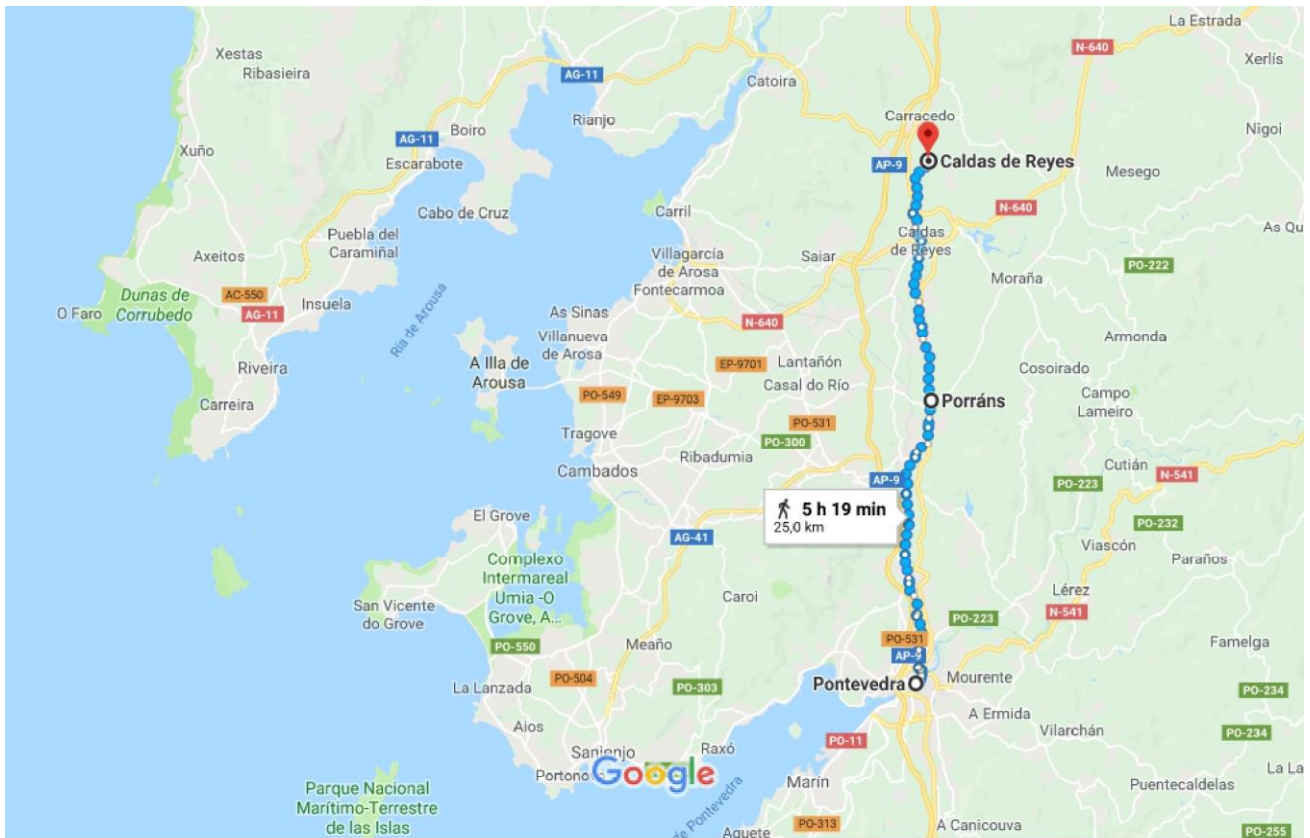
4 m

# ETAPA 08



de Pontevedra, PO a Caldas de Reyes

A pie 25,0 km, 5 h 19 min



Datos del mapa ©2018 Google, Inst. Geogr. Nacional

5 km

por N-550

5 h 19 min

25,0 km

357 m · 262 m



127 m

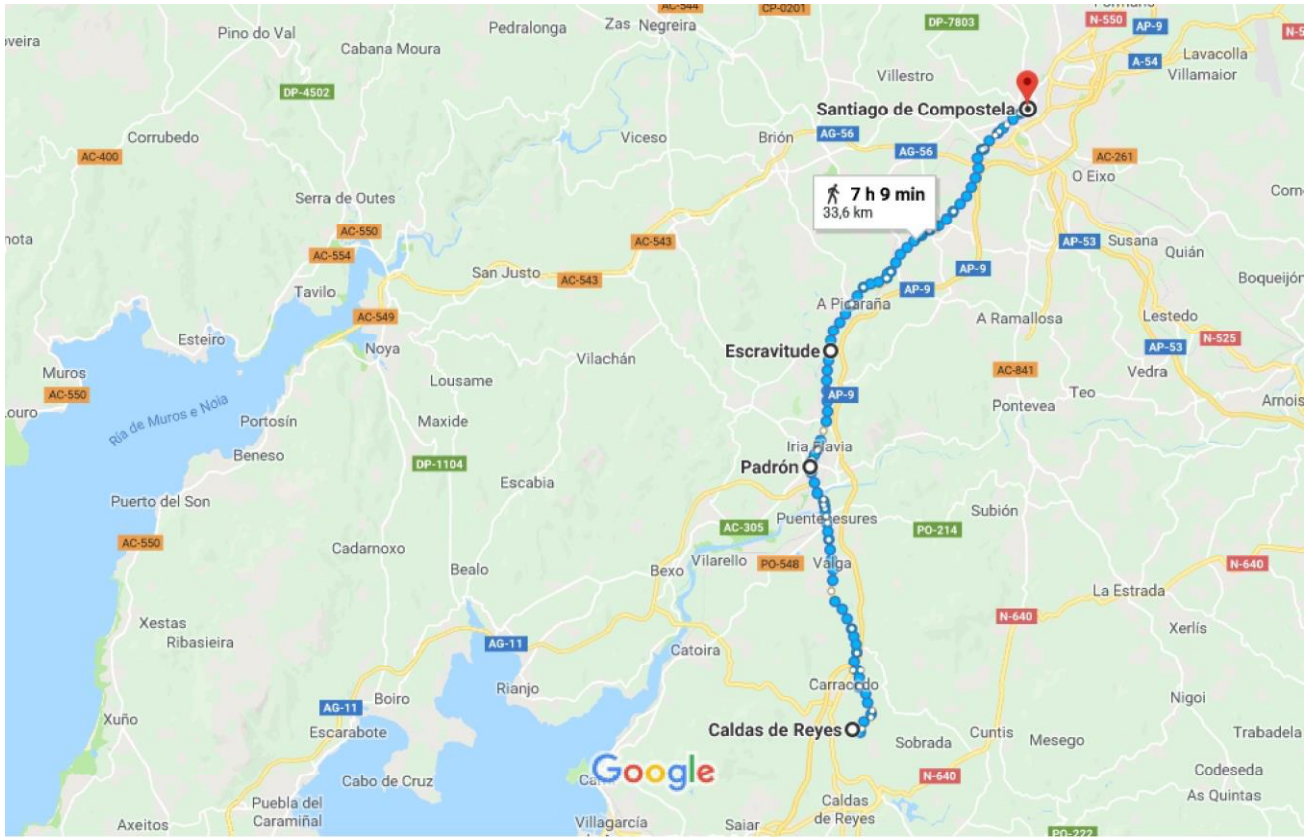
2 m

# ETAPA 09



de Caldas de Reyes a Santiago de Compostela

A pie 33,6 km, 7 h 9 min



Datos del mapa ©2018 Google, Inst. Geogr. Nacional

5 km

por N-550

7 h 9 min  
33,6 km

398 m · 296 m



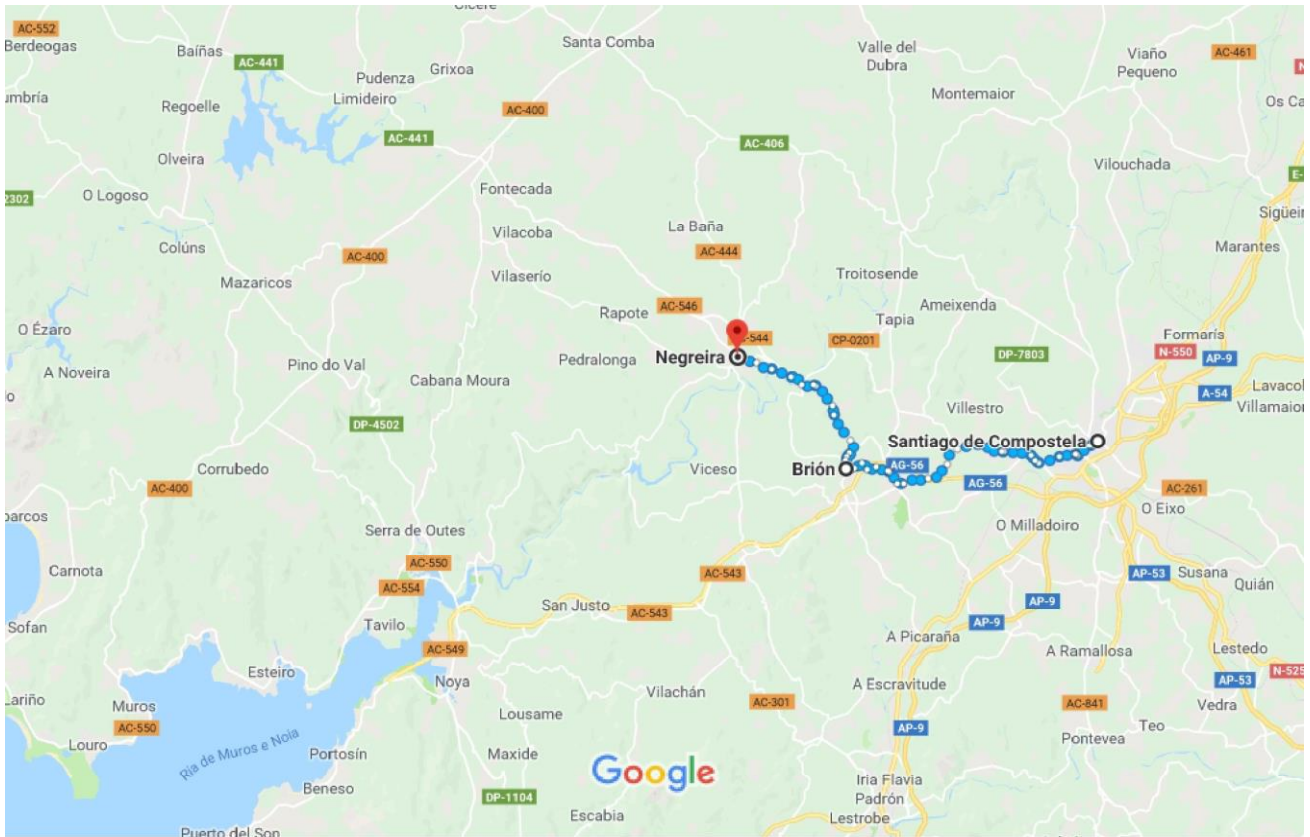
262 m

4 m

# ETAPA 10



de Santiago de Compostela a Negreira A pie 21,8 km, 4 h 40 min



Datos del mapa ©2018 Google,Inst. Geogr. Nacional 5 km

por AC-543

4 h 40 min

21,8 km

280 m · 373 m



262 m

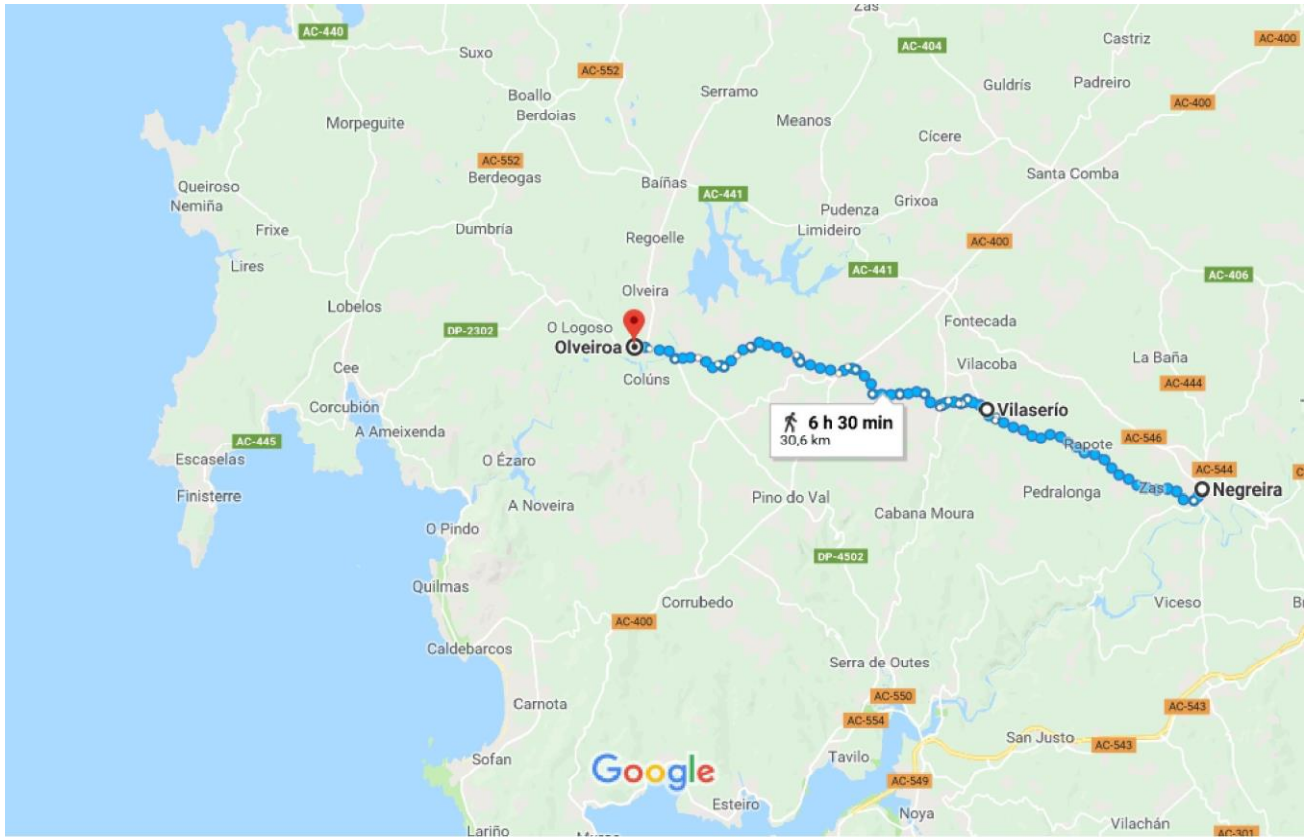
36 m

# ETAPA 11



de Negreira, La Coruña a Olveiroa,  
15151, La Coruña

A pie 30,6 km, 6 h 30 min



Datos del mapa ©2018 Google, Inst. Geogr. Nacional

5 km

por DP-5603

6 h 30 min

30,6 km

505 m · 404 m



421 m

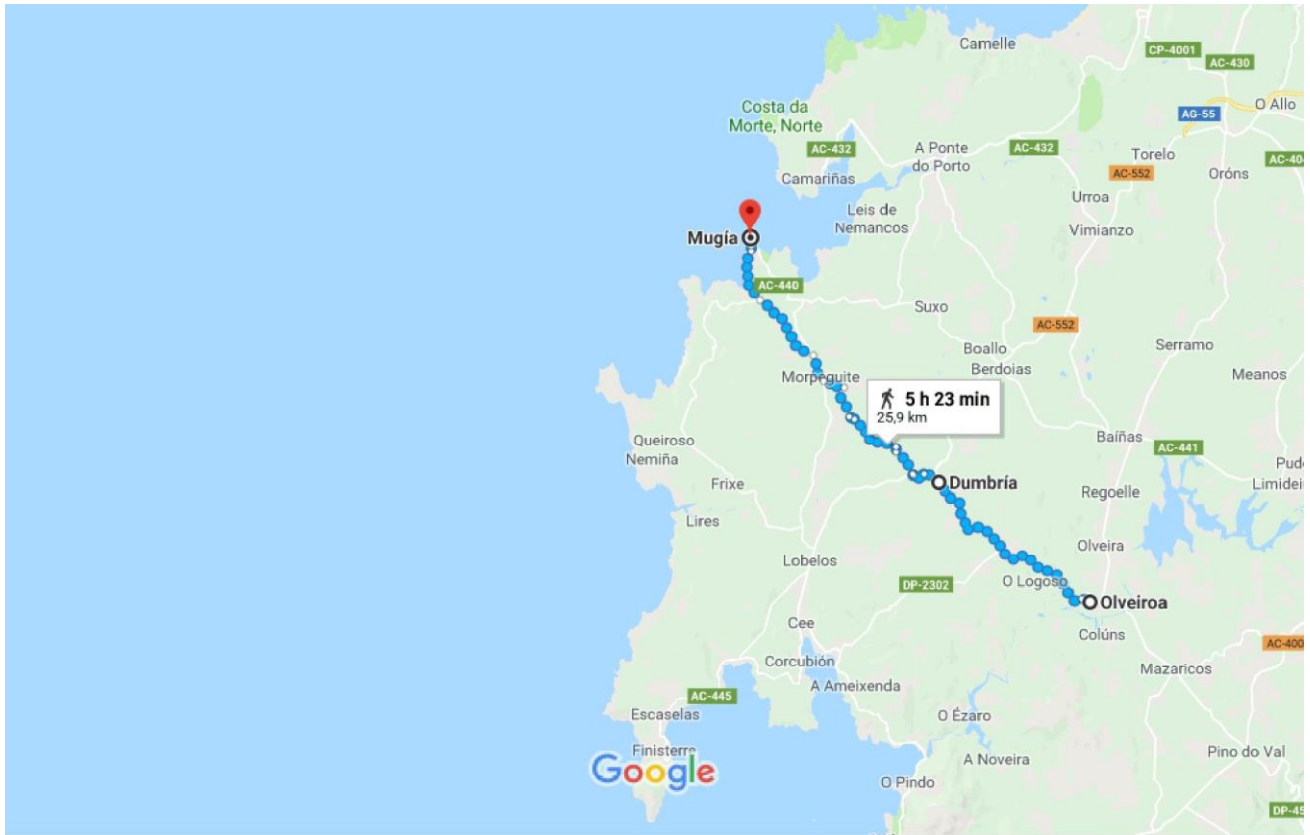
150 m

# ETAPA 12



de Olveiroa, 15151, La Coruña a  
Muxía, Mugía

A pie 25,9 km, 5 h 23 min



Datos del mapa ©2018 Google, Inst. Geogr. Nacional

5 km

por DP-3404

5 h 23 min  
25,9 km

312 m · 556 m



376 m

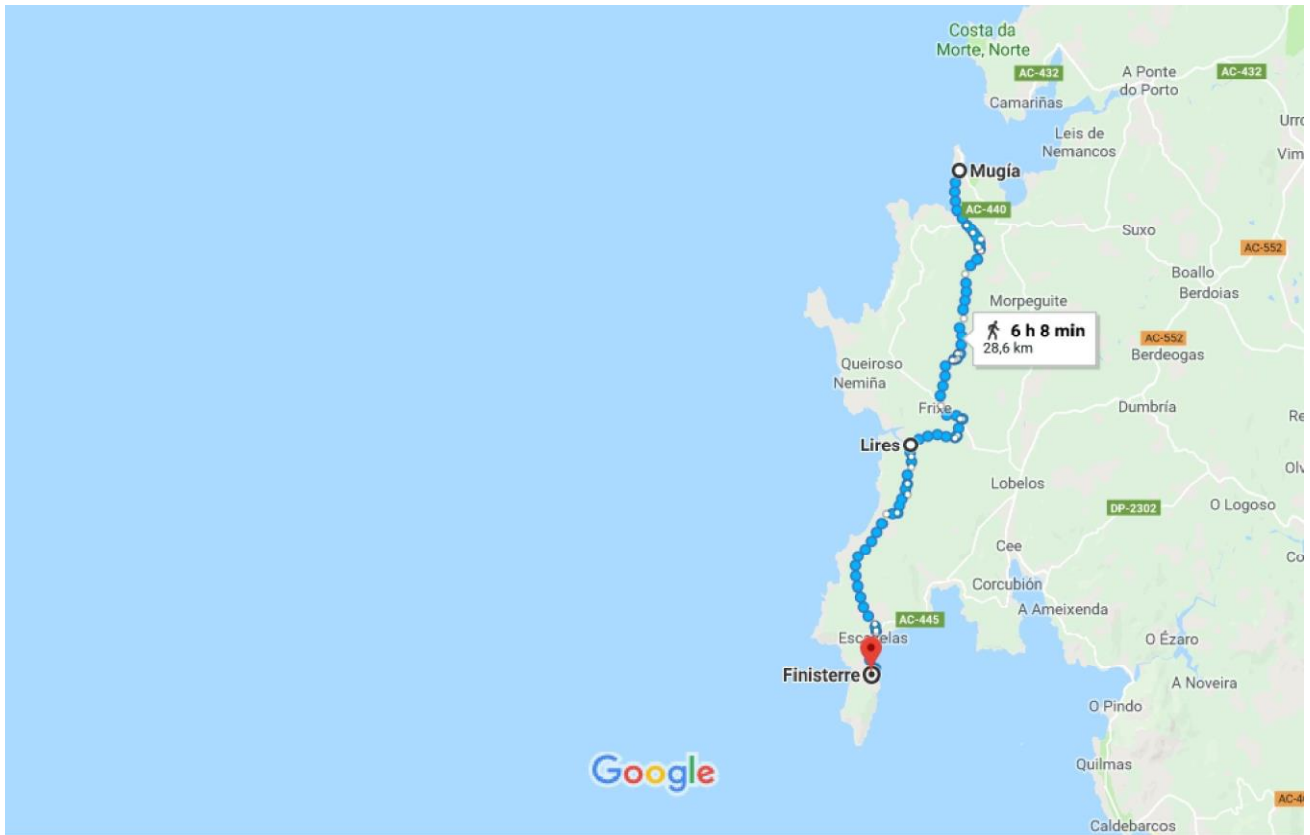
9 m

ETAPA 13



de Mugía, La Coruña a Finisterre

A pie 28,6 km, 6 h 8 min



Datos del mapa ©2018 Google, Inst. Geogr. Nacional

5 km

por DP-5201

6 h 8 min

28,6 km

519 m · 499 m



223 m

6 m

